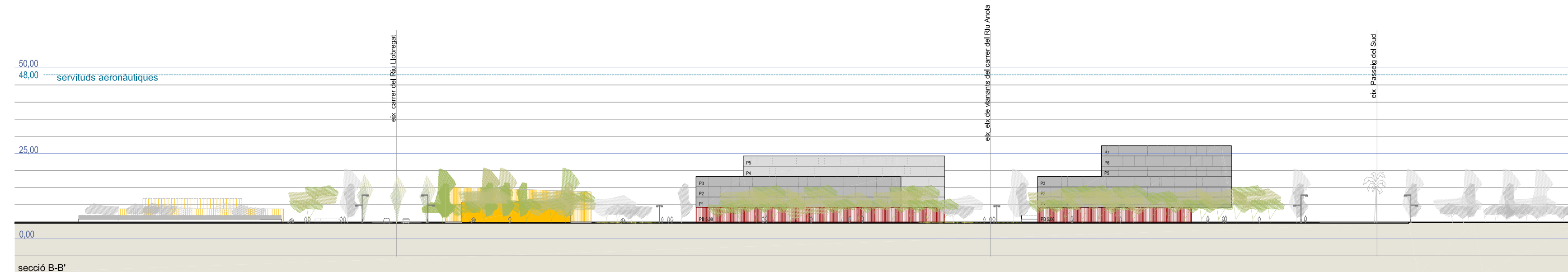


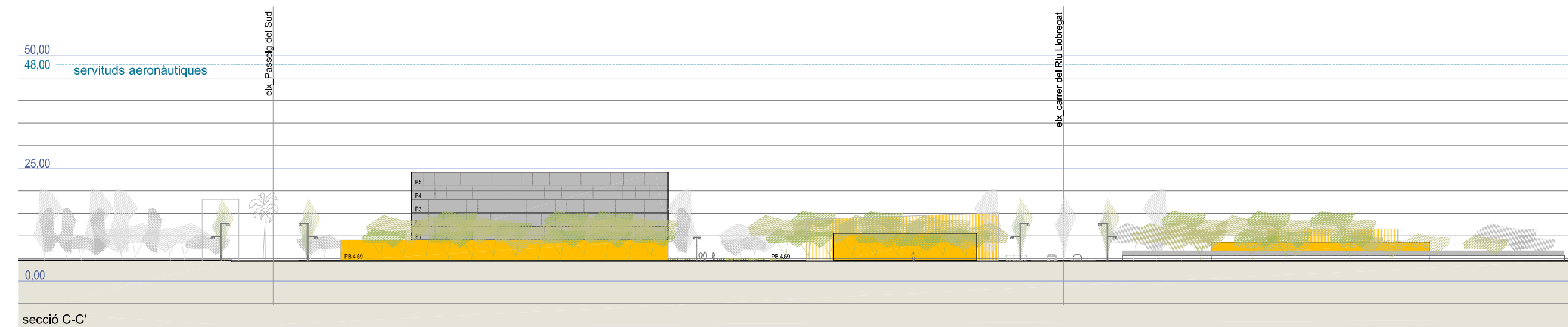
secció A-A'

Passeig del Sud



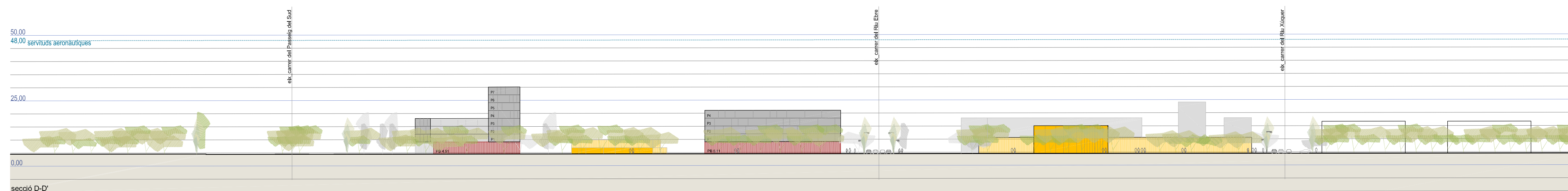
secció B-B'

carrer del Riu Xúquer



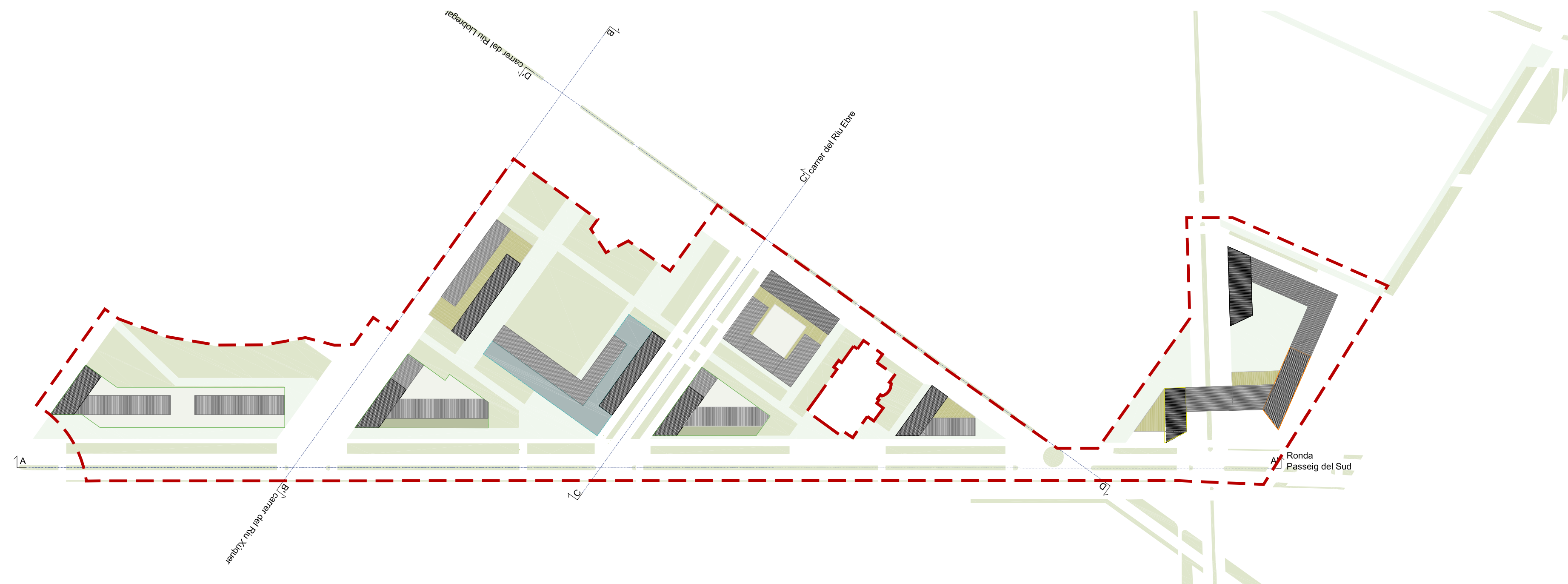
secció C-C'

carrer del Riu Ebre



secció D-D'

carrer del Riu Llobregat

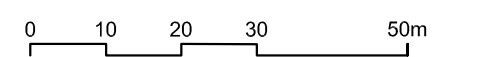



Generalitat de Catalunya
 Departament de Política Territorial
 i Obres Públiques
 Direcció General d'Urbanisme

Aprovat definitivament pel conseller de
 Política Territorial i Obres Públiques
 en data **13 MARÇ 2009**

La secretària de la Comissió
 d'Urbanisme de Catalunya


Dolora Vergés Fernández



PLA DIRECTOR URBANÍSTIC DE LES ÀREES RESIDENCIALS ESTRATÈGIQUES DE L'ÀMBIT DEL 'BAIX LLOBREGAT'

Títol del document
Llibre 4.8.
 Plànols d'informació i ordenació de l'ARE 'Ronda Sud-Aeroport' El Prat de Llobregat

2565.1
 Autor del projecte

JORNET - LLOP - PASTOR Arquitectes

Títol del Plànol **PLÀNOL INDICATIU**

ORDENACIÓ INDICATIVA ALÇATS I SECCIONS

Escala Núm. plànol
 A1 1:1.000 **0.5.2**
 A3 1:2.000

Data Full
FEBRER 2009 1 de 1


Generalitat de Catalunya


INCASÒL
 Institut Català del Sòl

Departament de Política Territorial
 i Obres Públiques
Secretaria per a la Planificació Territorial

Departament de Medi Ambient
 i Habitatges
Secretaria d'Habitatge